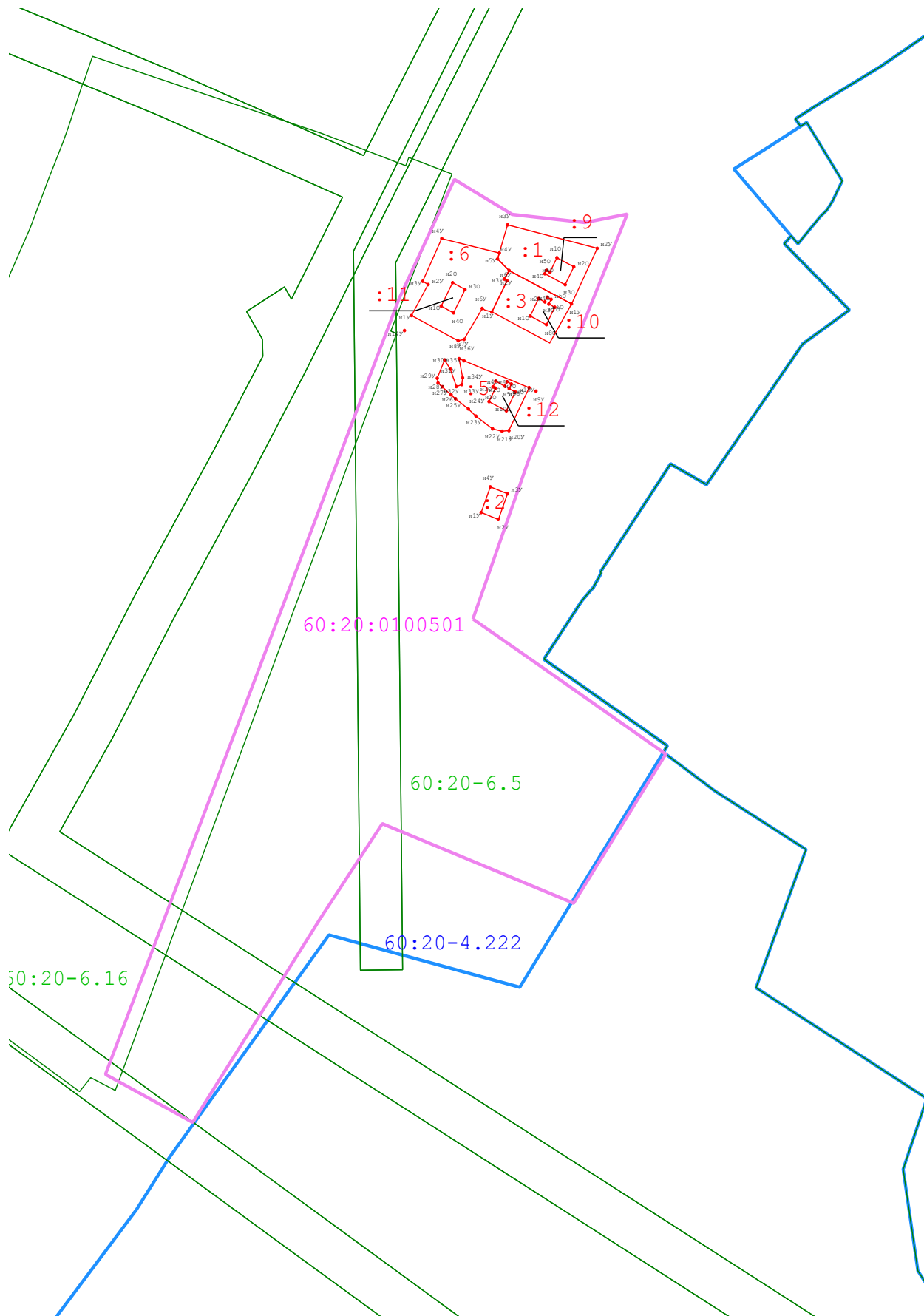






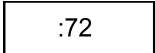




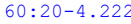
Схема границ земельных участков



Масштаб 1:2 500

Схема границ земельных участков

Условные обозначения:

-  - обозначение границы кадастрового квартала
-  - обозначение уточняемого (исправляемого) земельного участка (объекта капитального строительства)
-  - характерная точка границы земельного участка (объекта капитального строительства), сведения о которой отсутствуют в ЕГРН, местоположение которой определено (уточнено) при выполнении кадастровых работ (новая характерная точка)
-  - часть границы, местоположение которой определено (уточнено) при выполнении кадастровых работ
-  - обозначение земельного участка, ранее установленного и включенного в ГКН
-  - Характерная точка границы, сведения о которой позволяют однозначно определить ее положение на местности
-  - часть границы, сведения ЕГРН о которой позволяют однозначно определить ее положение на местности
-  - обозначение номера кадастрового квартала
-  - обозначение зоны с особыми условиями использования территории
-  - обозначение границ